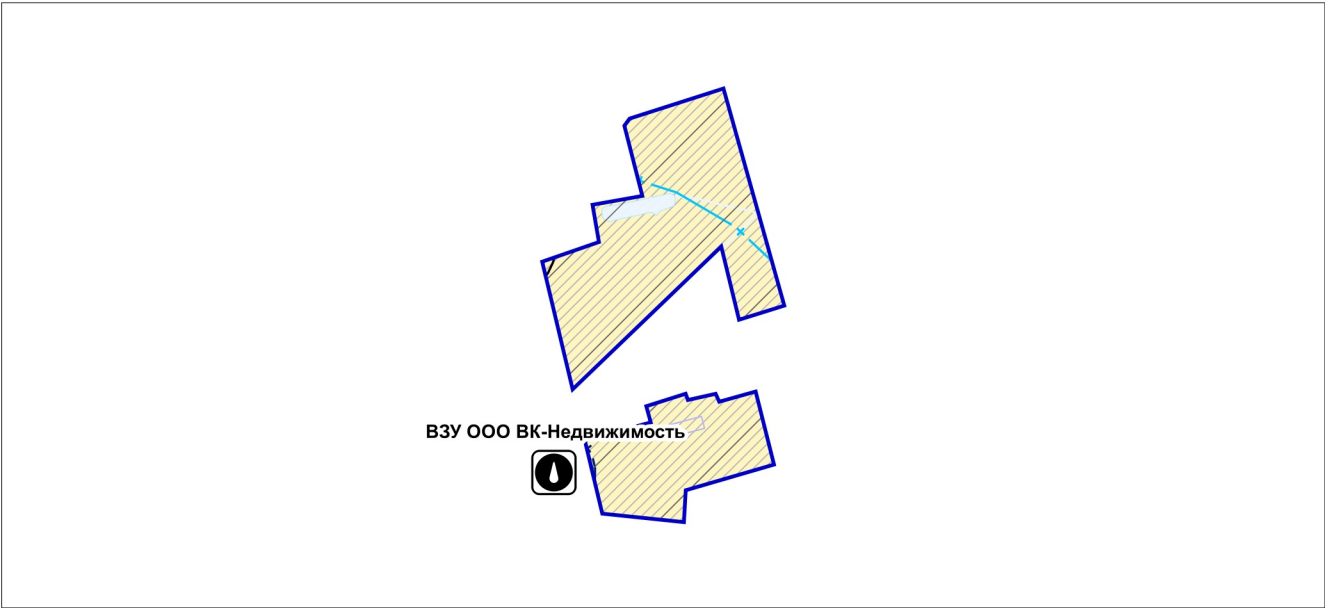


ПРОЕКТ ВНЕСЕНИЯ ИЗМЕНЕНИЙ В ГЕНЕРАЛЬНЫЙ ПЛАН ГОРОДСКОГО ОКРУГА ЭЛЕКТРОСТАЛЬ МОСКОВСКОЙ ОБЛАСТИ ПРИМЕНительно К ЧАСТИ НАСЕЛЕННОГО ПУНКТА Г. ЭЛЕКТРОСТАЛЬ (ПРИМЕНительно К ЗЕМЕЛЬНЫМ УЧАСТКАМ С КАДАСТРОВЫМИ НОМЕРАМИ 50:46:0060201:14, 50:46:0060201:15, 50:46:0060201:16)

КАРТА ЗОН С ОСОБЫМИ УСЛОВИЯМИ ИСПОЛЬЗОВАНИЯ ТЕРРИТОРИИ В ГРАНИЦАХ ГОРОДСКОГО ОКРУГА ЭЛЕКТРОСТАЛЬ МОСКОВСКОЙ ОБЛАСТИ ПРИМЕНительно К ЧАСТИ НАСЕЛЕННОГО ПУНКТА Г. ЭЛЕКТРОСТАЛЬ (ПРИМЕНительно К ЗЕМЕЛЬНЫМ УЧАСТКАМ С КАДАСТРОВЫМИ НОМЕРАМИ 50:46:0060201:14, 50:46:0060201:15, 50:46:0060201:16)



УСЛОВНЫЕ ОБОЗНАЧЕНИЯ

Границы




разработки генерального плана *



земельных участков, поставленных на кадастровый учет

* Территории и объекты вне границ разработки отображены в информационных целях и не являются предметом утверждения настоящего генерального плана.

Существующие зоны с особыми условиями использования территории (ЗОУИТ)



Санитарно-защитная зона предприятий, сооружений и иных объектов **



Второй пояс зоны санитарной охраны источника водоснабжения



Третий пояс зоны санитарной охраны источника водоснабжения

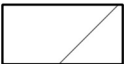
Существующие объекты водоснабжения



Водозабор

** Информация по санитарно-защитным зонам приводится в информационных целях и не является утверждаемой. Порядок установления, изменения и прекращения существования санитарно-защитных зон, а также особые условия использования земельных участков, расположенных в границах санитарно-защитных зон, устанавливаются Правилами установления санитарно-защитных зон и использования земельных участков, расположенных в границах санитарно-защитных зон, утвержденными постановлением Правительства Российской Федерации от 03.03.2018 № 222. Санитарно-защитная зона и ограничения использования земельных участков, расположенных в ее границах, считаются установленными со дня внесения сведений о такой зоне в Единый государственный реестр недвижимости.

Границы тридцатикилометровых зон от контрольной точки аэродромов



Тридцатикилометровые зоны вокруг контрольной точки аэродромов ***

*** отображены в соответствии со сведениями ИСОГД Московской области; действуют до момента утверждения уполномоченным Правительством Российской Федерации федеральным органом исполнительной власти проектов решений об установлении приаэродромной территории аэродромов в порядке, установленном федеральным законодательством.

Должность	ФИО	Подпись	Дата	Договор № 148-2024 от 17.07.2024 г.			
Руководитель мастерской ЦОГД	П.С. Богачев			Московская область, Городской округ Электросталь			
Начальник отдела ОПГП ЦОГД	Н.В. Макаров						
Нач. отд. №2 МПГП	В.И. Лавренко						
Вед. инж. ОПГП ЦОГД	Н.С. Пархоменко			Проект внесения изменений в генеральный план Городского округа Электросталь Московской области применительно к части населенного пункта г. Электросталь (применительно к земельным участкам с кадастровыми номерами 50:46:0060201:14, 50:46:0060201:15, 50:46:0060201:16) 1 этап	Стадия	Лист	Листов
						5	7
					НИ и ПИ градоостроительства		
					ГАУ МО «НИиПИ градоостроительства»		
Проверил	Н.В. Макаров				Масштаб 1:10000		